


Zinnkopf-Gipfelweg von Hammer

WANDERTOUR


Einfache, familienfreundliche Wanderung mit fantastischen Ausblick

Startpunkt
Hammer-Dorfplatz


Ort
Siegsdorf

 **Distanz:**
6,6 Kilometer

 **Dauer:**
03:00 Stunden

 **Höchster Punkt:**
1227 Meter

 **Niedrigster Punkt:**
646 Meter

 **Höhenmeter:**
636 aufsteigend

 **Höhenmeter:**
24 absteigend

Weg: Vom Dorfzentrum Hammer aus führt der Weg Nr. 40 entlang der Bundesstraße zum Rastplatz Blaser. Von hier aus gehts Serpentinafen hinauf bis zum Gipfelweg Nr. 8 des Zinnkopfs. Unterwegs erwarten uns immer wieder fantastische Ausblicke in die Weite der Chiemgauer Landschaft. Im letzten Teil des Anstiegs geht es auf einem kleinen Steig zum Gipfelkreuz. Über die Baumwipfel hinweg sehen wir hinaus bis zum Bayerischen Meer - dem Chiemsee.

Besonderheit: Tolle Aussicht über den Chiemgau.

Einkehr: Möglichkeit zur Einkehr bietet der Hammerwirt in Hammer in der Ortsmitte. Bitte Öffnungszeiten beachten.

