

Traunauenwanderweg nach Ruhpolding

WANDERTOUR

Die Wanderung führt Sie von Eisenärzt über Hörgering nach Ruhpolding.

Startpunkt


Eisenärzt Haus der Vereine

Ort


Siegsdorf


 **Distanz:**
11,8 Kilometer

 **Dauer:**
03:15 Stunden

 **Höchster Punkt:**
683 Meter

 **Niedrigster Punkt:**
620 Meter

 **Höhenmeter:**
133 aufsteigend

 **Höhenmeter:**
187 absteigend

Weg: Der Ausgangspunkt liegt im Ortsteil Eisenärzt am Haus der Vereine, dort befinden sich auch ausreichend Parkplätze. Der Weg führt nach Hörgering, wo Sie der Beschilderung nach Vordermiesenbach in Richtung Ruhpolding folgen. Auf der Strecke Hörgering in Richtung Vordermiesenbach befindet sich ein etwas steiler Berg, den Sie auf der linken Seite auf einem Forstweg umgehen können. Nach ca. einer 1/2 Stunde erreichen Sie das Ortszentrum Ruhpolding.

Besonderheiten: Wenn Sie nicht mehr den gleichen Weg zurückgehen wollen, dann können Sie von Vordermiesenbach auch über Zwickling nach Hörgering und wieder zum Ausgangspunkt am Haus der Vereine gehen.

Einkehr: Die nächste Einkehrmöglichkeit befindet sich in Ruhpolding.

Tipp: Mit schönen ausgebauten Forstwegen und Asphaltstraßen ist die Tour auch für Kinderwagen geeignet.

