


Stoißer-Alm-Weg von Hammer


WANDERTOUR


Eine urige Alm mit einer richtig "guadn" Brotzeit

Startpunkt
Hammer-Dorfplatz

Ort
Siegsdorf

 **Distanz:**
9,0 Kilometer

 **Dauer:**
03:55 Stunden

 **Höchster Punkt:**
1280 Meter

 **Niedrigster Punkt:**
646 Meter

 **Höhenmeter:**
700 aufsteigend

 **Höhenmeter:**
32 absteigend

Weg: Ausgangspunkt der Wanderung ist der Dorfplatz in Hammer. Der Weg Nr. 44 führt an der Hauptstraße entlang nach Wagenau und weiter nach Farnbichl. Von dort aus geht es weiter auf der Forststraße bis zur Stoißer-Alm.

Besonderheiten: Gut die Hälfte der Wegstrecke verläuft durch schattenspendenden Mischwald und ist somit auch an heißen Tagen geeignet. Für diese Wanderung ist gutes Schuhwerk erforderlich.

Einkehr: Auf der Stoißer-Alm können Sie sich eine verdiente Almbrotzeit gönnen, aber auch Kaffee und Kuchen sind im Angebot.

Tipp: Auf der Stoißer-Alm haben Sie einen grandiosen Ausblick auf die Berchtesgadener Alpenkette. Saisonbedingt finden Sie am Waldrand wohlschmeckende Waldbeeren und einheimische Pilzsorten.

