


# St. Georgskircherl über Traunauen


WANDERTOUR

Tolles Panorama auf die Chiemgauer Bergwelt

Startpunkt

**Tourist-Info Siegsdorf**


 **Distanz:**  
9,2 Kilometer

 **Höchster Punkt:**  
668 Meter


 **Höhenmeter:**  
140 aufsteigend

Ort

**Siegsdorf**

 **Dauer:**  
02:40 Stunden

 **Niedrigster Punkt:**  
600 Meter

 **Höhenmeter:**  
162 absteigend

Weg: Vom Ausgangspunkt der Tourist-Info geht es in Richtung Naturkundemuseum Siegsdorf. Nach dem Kreisverkehr führt der Weg Nr. 2 Richtung Reichhausen und Hasperiting. Herrliche Ausblicke erhalten Sie auf dem Panoramaweg in die Chiemgauer Bergwelt. Ab Hasperiting führt ein schattiger Waldweg Nr. 2a bis zur St. Georgskirche. Der Rückweg erfolgt über Traundorf und die Traunauen bis zum Ausgangspunkt. Besonderheiten: Wunderschöne Wanderung durch Wälder, Wiesen und kleinere Berglandschaften um Siegsdorf. Einkehr: Für Brotzeit und ausreichend Getränke sollten Sie selber sorgen. In Siegsdorf gibt es nach der Wanderungen auch Gelegenheiten mit kulinarischen Köstlichkeiten. Tipp: Die Tour ist Familientauglich. Vor allem der Generationenspielfeld lädt am Ende der Wanderung zum Ausspannen ein.

