


Pattenberg über Weißachental Rundwan- derweg


WANDERTOUR

Pattenberg über Weißachental Rundwanderweg


Startpunkt
Tourist-Information

 **Distanz:**
12,6 Kilometer

 **Höchster Punkt:**
935 Meter

 **Höhenmeter:**
378 aufsteigend

Ort
Bergen

 **Dauer:**
04:30 Stunden

 **Niedrigster Punkt:**
555 Meter

 **Höhenmeter:**
0 absteigend

Weg: Ausgangspunkt ist Dorfmitte, entlang am Weg Nr. 12 bis OT Anger, danach auf dem sogenannten Kirchenwegerl durch einen schönen Mischwald zum Pattenberg. Am Pattenberg vorbei auf eine Anhöhe (ca. 900m) noch immer auf Weg Nr. 12 abwärts zum Wanderparkplatz Kohlstatt. Entlang des Gebirgsbaches durch das romantische Weißachental, vorbei am Museum Maxhütte (Mittelpunkt der Industriegeschichte im Chiemgau). Zurück zum Ausgangspunkt.

Besonderheiten: Damwildgehege am Pattenberg.

Einkehr: Keine Einkehrmöglichkeit, bitte Getränke und Brotzeit mitnehmen.

Tipp: Abstecher z. Engelstein (Höhlen) 20 min. abseits von der Route

