



Pattenberg Rundweg über Kirchenwegerl und Weißachental

WANDERTOUR

Von Bergen zum Pattenberg


Startpunkt
Tourist-Information

 **Distanz:**
7,6 Kilometer


 **Höchster Punkt:**
759 Meter

 **Höhenmeter:**
206 aufsteigend

Ort
Bergen

 **Dauer:**
02:30 Stunden

 **Niedrigster Punkt:**
554 Meter

 **Höhenmeter:**
0 absteigend

Weg: Ausgangspunkt ist Dorfmitte Maibaum, Weg Nr.12, über Gries und Anger durch einen schönen Bergwald auf einem gut begehahren Steig zum Pattenberg. Von dort Abstecher zum Engelstein (3/4 Std.) Der Rückweg erfolgt über Endweg durch das romantische Weißachental auf dem Weg Nr. 10.

Besonderheiten: Wildgehege am Pattenberg

Tipp: Ein Abstecher zu den Höhlen vom Engelstein, Gehzeit ca. 45 Minuten ist zu empfehlen.

Achtung: Keine Einkehrmöglichkeit auf dieser Wanderung. Getränke und Brotzeit mitnehmen!

