

# MTB 89 Stoißeralm Runde Siegsdorf

TOUR


Stoißeralm-Runde mit herrlichem Bergpanorama-Blick

Startpunkt  
**Tourist-Info Siegsdorf**


Ort  
**Siegsdorf**


 **Distanz:**  
30,0 Kilometer

 **Dauer:**  
04:00 Stunden

 **Höchster Punkt:**  
1319 Meter

 **Niedrigster Punkt:**  
603 Meter

 **Höhenmeter:**  
840 aufsteigend

 **Höhenmeter:**  
840 absteigend

Vom Startort

an der Tourist-Info Siegsdorf fährt man rechts die Hauptstraße weiter zur Bad Reichenhaller Straße hinauf bis kurz vor dem Kreisverkehr. Hier biegt man rechts in die Wagner Straße ein und überquert die Dorfstraße weiter zur Deutschen Alpenstraße. Diese fährt man ein kurzes Stück rechts weiter und biegt dann links Richtung Vogling ab. Am Ortsteil Sankt Johann geht es rechts weiter nach Heutau und von dort ein Stück über den ehemaligen Soleleitungsweg Richtung Inzell in den Ortsteil Hammer. Von dort geht es weiter zum Wanderausgangspunkt Wagenau. Ab hier fährt man der Forststraße entlang zur Stoißeralm. Dort erwartet uns eine herrliche Aussicht. Zurück geht die Mountainbikestrecke über Feilenreit nach Frauenstätt und weiter entlang nach Sankt Johann in Richtung Ortsmitte zurück zum Startort an der Tourist-Info Siegsdorf.

