

MTB 76 Zinnkopf Um- rundung (von Hammer)


TOUR

Zinnkopf Umrundung ab Hammer über Ruhpolding nach Inzell und zurück zum Ausgangspunkt Hammer

Startpunkt
Hammer


Ort
Siegsdorf


 **Distanz:**
28,3 Kilometer

 **Dauer:**
03:45 Stunden

 **Höchster Punkt:**
916 Meter

 **Niedrigster Punkt:**
635 Meter

 **Höhenmeter:**
680 aufsteigend

 **Höhenmeter:**
680 absteigend

Die Tour startet am Wanderparkplatz in Hammer. In Hammer hält man sich anfangs Richtung Nordwesten, bis kurz vor Hachau links ein Fahrweg abzweigt, der am Habach entlang hoch Richtung Zinnkopf zieht. Es geht auf breiten Forstpisten und durch viele weite Kehren nach Süden. Der MTB-Beschilderung "Zinnkopf-Umrundung" folgen. Abwärts gehts über Hörgering und Untermiesenbach nach Ruhpolding. Der Beschilderung folgend gelangt man nach einem langgezogenen, aber nicht sehr steilen Anstieg entlang des Windbaches, vorbei am Froschsee zurück über Inzell nach Hammer.

