


MTB 69 Hinteralm

TOUR


Wunderschöne Tour zur Hinteralm

Startpunkt
Kohlstatt


Ort
Bergen


 **Distanz:**
9,8 Kilometer

 **Dauer:**
01:00 Stunden

 **Höchster Punkt:**
1146 Meter

 **Niedrigster Punkt:**
712 Meter

 **Höhenmeter:**
450 aufsteigend

 **Höhenmeter:**
450 absteigend

Die Tour startet wahlweise an der Talstation der Hochfölln-Seilbahn oder am Wanderparkplatz Kohlstatt. Startet man im Tal verlängert sich die Tour um 5 Kilometer. Vom Wanderparkplatz Kohlstatt führt der Weg über Forstraßen an der Weißbächen entlang bergauf. Auf alle Fälle einplanen sollte man eine Fahrtunterbrechung, um den Wasserfall zu besichtigen, der knapp neben der Straße liegt (gut ausgeschildert). Dann immer der Beschilderung Hinteralm (bewirtschaftet) folgen. Der Rückweg ist gleich mit dem Hinweg.

Anreise mit dem PKW

Über Bergen Richtung Wanderparkplatz Kohlstatt

