

# MTB 65 Panorama Runde

TOUR

Panoramarunde mit wunderbaren Ausblicken


Startpunkt


**Hochfölln-Seilbahn Talstation**

Ort

**Bergen**


 **Distanz:**  
29,0 Kilometer

 **Dauer:**  
03:30 Stunden

 **Höchster Punkt:**  
1215 Meter

 **Niedrigster Punkt:**  
584 Meter

 **Höhenmeter:**  
1100 aufsteigend

 **Höhenmeter:**  
1100 absteigend

Die Tour startet der Talstation der Hochfölln-Seilbahn (gebührenpflichtiger Parkplatz 2,-- €/Tag). Vor dem Museum Maxhütte biegt die Tour links ab Richtung Pattenberg und weiter zum Engelstein. Hier lohnt sich ein Abstecher zu Fuß zu den sagenumwobenen Höhlen vom Engelstein. Dann halten wir uns Richtung Baireralm, Vorderalm und Staudacher Alm. Der Weg geht dann weiter über den Wanderparkplatz Kohlstatt. Hier kann man im Schipfl Weiher ein erfrischendes Bad nehmen. Die Fahrt zum Ausgangspunkt führt über eine kleine asphaltierte Straße zurück, immer leicht bergab, zum Ausgangspunkt der Tour an der Talstation.

Bike und

Swim: Bademöglichkeit im Bergsee

