

# MTB 63 Hochfelln Um- rundung

TOUR

Wunderbare Rundtour um den Hochfelln

Startpunkt


**Hochfelln-Seilbahn Talstation**

Ort


**Bergen**


 **Distanz:**  
34,2 Kilometer

 **Dauer:**  
04:30 Stunden

 **Höchster Punkt:**  
1115 Meter

 **Niedrigster Punkt:**  
584 Meter

 **Höhenmeter:**  
1050 aufsteigend

 **Höhenmeter:**  
1050 absteigend

Die Tour führt vom Ausgangspunkt in Bergen (Talstation Hochfelln-Seilbahn) unterhalb Maria-Eck zum Ortsteil Neustadl. Von dort geht es weiter nach Ruhpolding. Von dort führt die Tour entlang der Urschlauer Ache nach Gruttal. Über die Eschmoosklause und das Eschmoos nähern wir uns Kohlstatt. Hier kann man an einem kleinen Gebirgssee ein erfrischendes Bad nehmen, Von Kohlstatt geht es noch rund 5 Kilometer leicht bergab zum Ausgangspunkt an der Hochfelln-Seilbahn.

## Anreise mit dem PKW

BAB 8, Ausfahrt Bergen, 4 Kilometer zum Ausgangspunkt, Parkplatz Hochfelln-Seilbahn (kostenpflichtig 2,- €)

## Öffentliche Anreise

Zugstrecke München-Salzburg/Bahnhof Bergen

