


Maria-Eck Wanderung

WANDERTOUR


Von Siegsdorf aus wandern Sie nach Eisenärzt und anschließend einen etwas steileren Forstweg hinauf zur Wallfahrtskirche Maria Eck.

Startpunkt
Rathaus Siegsdorf


Ort
Siegsdorf


 **Distanz:**
9,8 Kilometer

 **Dauer:**
03:15 Stunden

 **Höchster Punkt:**
822 Meter

 **Niedrigster Punkt:**
603 Meter

 **Höhenmeter:**
327 aufsteigend

 **Höhenmeter:**
280 absteigend

1. Weg: Der weitgehend leichte Rundwanderweg Nr. 17 führt vom Siegsdorfer Rathaus, auf Waldwegen über Eisenärzt, Weg Nr. 21, dort lohnt ein Blick in die wunderschöne 14- Nothelfer Kapelle am Bahnhof. Zum Kloster und zur Wallfahrtskirche Maria Eck führt ein etwas steiler Forstweg Nr. 22 hinauf. Der Rundweg Nr. 5 führt über Scharam nach Alzing (ab Alzing Anschlussweg nach Bergen über Bad Adelholzen) zum Siegsdorfer Rathausplatz zurück.

2. Besonderheit: Die Wallfahrtskirche Maria Eck inmitten wunderschöner Natur und Aussicht auf den Chiemsee.

3. Einkehr: Eine Einkehrmöglichkeit bietet der Klostergasthof Maria Eck. Ob Kaffee und Kuchen oder eine deftige Brotzeit, der Klostergasthof bietet für jeden die passende Stärkung.

4. Tipp: Rund um das Kloster Maria Eck befinden sich wunderschöne und abgelegene Plätze zum Verweilen und Genießen.

