


# Inzell Oberlandloipe


LANGLAUF


Klassisch/Skating • Knackige Loipe für Ausdauerfreaks. Das traumhaft schöne Panorama entschädigt den kräftezehrenden Anstieg.

Startpunkt  
**Sterr**

Ort  
**Inzell**

 **Distanz:**  
5,2 Kilometer

 **Dauer:**  
00:50 Stunden

 **Höchster Punkt:**  
765 Meter

 **Niedrigster Punkt:**  
704 Meter

 **Höhenmeter:**  
71 aufsteigend

 **Höhenmeter:**  
69 absteigend

**Weg:** Von Sterr geht es über einen langen Anstieg zum Ortsteil Einsiedl. Danach laufen wir bis nach Paulöd steil abwärts. Hier verläuft die Strecke nun eher gemütlich durch die verschneite Moorlandschaft am Rande des Falkensteins. Beim letzten Teilabschnitt ab Würäu erwartet Sie noch eine kleine Steigung am Ortsteil Breitmoos.

**Besonderheiten:** Die Tour führt Sie durch ein kleines, aber wunderschönes Stück Moorlandschaft.

**Tipp:** Beobachten Sie an der Kirche in Einsiedl den Sonnenuntergang über dem Inzeller Tal. Ein Blick in die Kirche St. Nikolaus lohnt sich.

