


Hochbergwanderung nach Traunstein

WANDERTOUR

Eine Panoramawanderung über den Hochberg in die Stadt Traunstein

Startpunkt
Ferienpark Vorauf


Ort
Siegsdorf


 **Distanz:**
9,2 Kilometer

 **Dauer:**
03:10 Stunden

 **Höchster Punkt:**
772 Meter

 **Niedrigster Punkt:**
588 Meter

 **Höhenmeter:**
232 aufsteigend

 **Höhenmeter:**
318 absteigend

Weg: Vom Ferienpark Vorauf aus nehmen sie den Weg in Richtung St. Johann. Dort kommen Sie an der schönen Taufkapelle vorbei. Sie biegen links auf die Hauptstraße ein, dann unter der Autobahn hindurch bis nach Hinterwelln. Der Weg führt weiter bis zum schönsten Aussichtspunkt am Hochberg. Nach belieben können Sie bis nach Traunstein weitergehen oder den Ausblick vom Alpengasthof Hochberg genießen. Besonderheit: Wunderschönes Panorama am Hochberg in die Chiemgauer Alpenlandschaft und das Bayerische Meer. Einkehrmöglichkeit: Alpengasthof Hochberg (Öffnungszeiten beachten)

