

Gleichenberg-/Bründling Alm Variante 1

WANDERTOUR


Almenwanderung zur Gleichenberg-Alm


Startpunkt

Wanderparkplatz Kohlstatt

Ort


Bergen

 **Distanz:**
4,8 Kilometer

 **Dauer:**
01:45 Stunden

 **Höchster Punkt:**
1166 Meter

 **Niedrigster Punkt:**
735 Meter

 **Höhenmeter:**
542 aufsteigend

 **Höhenmeter:**
0 absteigend

Weg: Ausgangspunkt ist der Wanderparkplatz Kohlstatt. Die Wegführung auf der Forststrasse Nr. 17 bis zur Gleichenbergalm, ist Familiengerecht. Ab Gleichenberg bis Bründling Alm führt ein alpiner Steig. Trittsicherheit ist angebracht. Besonderheiten: Almtypische Brotzeiten auf der Gleichenberg- und Bründlingalmen inmitten herrlicher Blumenwiesen. Einkehr: Gleichenbergalm ist von Juni bis Oktober bewirtschaftet. Die Bründling-Alm und der Öderkaser in Bründling haben ganzjährig geöffnet. Der Bachmiedkaser hat von Anfang Mai bis Mitte Oktober geöffnet. Tipp: Seilbahn ab der Mittelstation zum Hochfellngipfel. Wahlweise alpiner Wanderweg zum Hochfelln-Haus und Taborkircherl.

