


Gipfelweg zum Hochfelln über Bründling-Alm - Kalkofen


WANDERTOUR


Der Klassiker zum Hochfelln

Startpunkt
Kalkofen

Ort
Bergen

 **Distanz:**
7,9 Kilometer

 **Dauer:**
03:30 Stunden

 **Höchster Punkt:**
1674 Meter

 **Niedrigster Punkt:**
675 Meter

 **Höhenmeter:**
1039 aufsteigend

 **Höhenmeter:**
56 absteigend

Weg: Ausgangspunkt Hochfelln-Seilbahn Talstation. Wahlweise Parkplatz Kalkofen. Abwechslungsreiche Wanderung durch das romantische Schwarzachental. Wanderzeit bis Bründling-Alm ca. 2 Std. Hier Mittelstation Seilbahn Auffahrtmöglichkeit zum Gipfel. Ab Bründling alpiner Wegcharakter. Am Gipfel geologisch-botanischer Rundweg mit 22 Schautafeln (gleichzeitig Gipfelrundweg). Gaststätte Hochfellnhaus und Taborkirche. Besonderheiten: Der Hochfelln (1.674 m) ist die Aussichtsterrasse des Chiemgaus. Herrlicher Blick auf die Zentralalpen und den nördlichen Chiemgau mit Chiemsee. Einkehr: Bründling-Alm, Öder Kaser, Bachschmied Kaser und Gipfelhaus auf dem Hochfelln. Tipp: Taborkircherl und Natur- und Geolehrpfad mit 22 Schautafeln am Hochfellngipfel

