

Gipfelwanderung zum Hochfelln über Bründling- Alm

WANDERTOUR


Gipfelwanderung: Der Klassiker zum Hochfelln


Startpunkt


Talstation Hochfelln-Seilbahn

Ort

Bergen

 **Distanz:**
8,9 Kilometer

 **Dauer:**
03:45 Stunden

 **Höchster Punkt:**
1674 Meter

 **Niedrigster Punkt:**
584 Meter

 **Höhenmeter:**
1100 aufsteigend

 **Höhenmeter:**
78 absteigend

Weg: Ausgangspunkt Hochfelln-Seilbahn Talstation. Wahlweise Parkplatz Kalkofen. Abwechslungsreiche Wanderung durch das romantische Schwarzachtal. Wanderzeit bis Bründling-Alm ca. 2 Std. Hier Mittelstation Seilbahn Auffahrtmöglichkeit zum Gipfel. Ab Bründling alpiner Wegcharakter. Am Gipfel geologisch-botanischer Rundweg mit 22 Schautafeln (gleichzeitig Gipfelrundweg). Gaststätte Hochfellnhaus und Taborkirche. Besonderheiten: Der Hochfelln (1.674 m) ist die Aussichtsterrasse des Chiemgaus. Herrlicher Blick auf die Zentralalpen und den nördlichen Chiemgau mit Chiemsee. Einkehr: Berggaststätten (Bründling-Alm) und Gipfelhaus auf dem Hochfelln. Tipp: Taborkircherl und Natur- und Geolehrpfad mit 22 Schautafeln am Hochfellngipfel

